

## **Информация о последствиях самовольного размещения нестационарных объектов**

По результатам заседания комиссии по вопросам демонтажа самовольных нестационарных объектов на территории города Новосибирска от 01.11.2023 № 32 приняты решения о демонтаже самовольных нестационарных объектов в пределах территорий, представленных на картах – схемах.

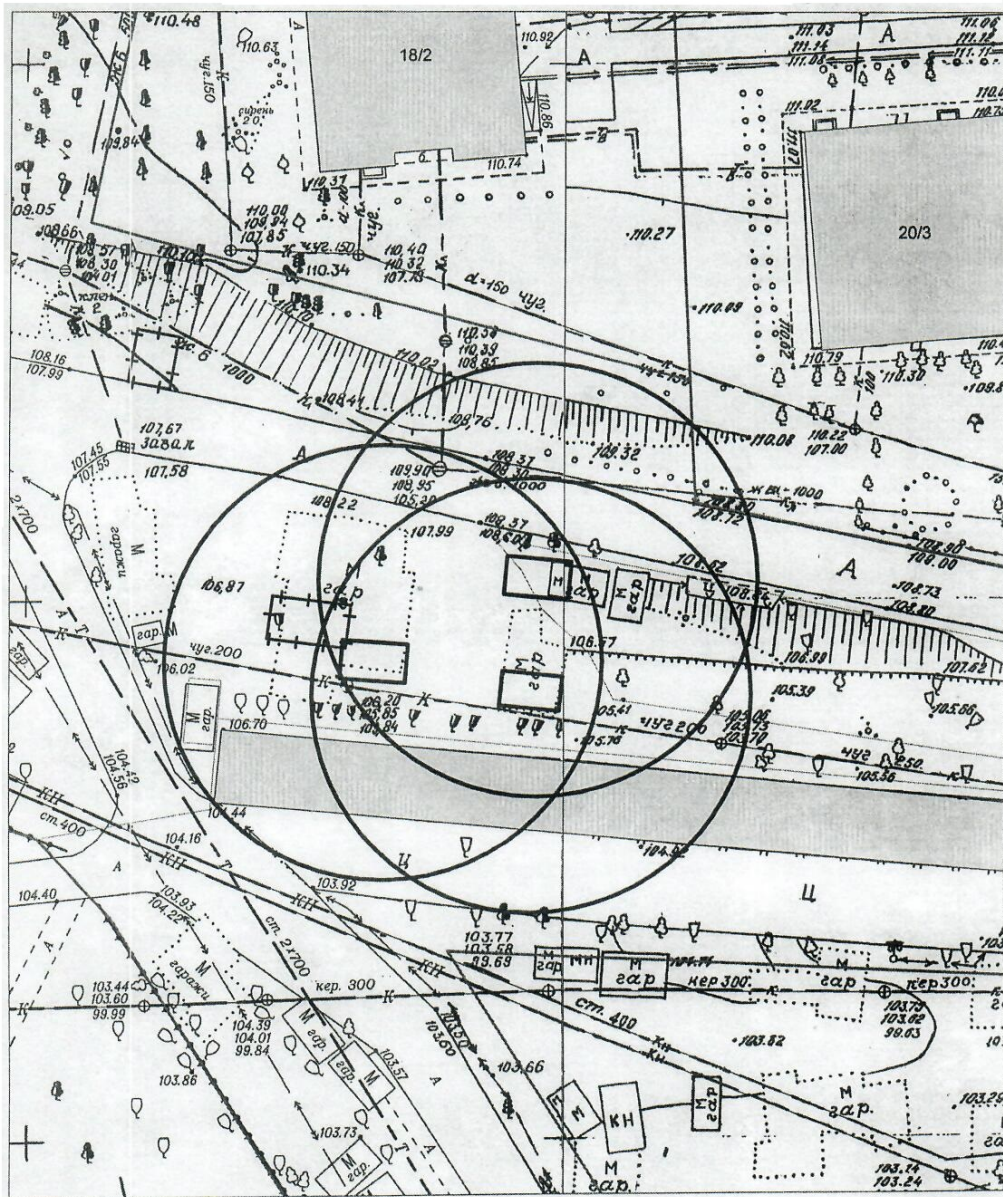
В соответствии с действующим Положением о нестационарных объектах на территории города Новосибирска, утвержденным решением Совета депутатов города Новосибирска от 29.04.2015 № 1336 (далее – Положение) в случае повторного выявления в течение календарного года размещения самовольного нестационарного объекта в пределах территории в радиусе 20 м от ранее демонтированного нестационарного объекта, указанной в карте-схеме территории, а также в случае перемещения собственником самовольного нестационарного объекта в пределах территории планируемого демонтажа и (или) внешний вид его, в том числе размер, изменен, администрацией района (округом по районам) города Новосибирска (далее - администрация района) составляется акт о выявлении самовольного нестационарного объекта (далее – акт о выявлении). На основании такого акта о выявлении департамент строительства и архитектуры мэрии города Новосибирска, администрации районов обеспечивают повторный демонтаж самовольного нестационарного объекта без совершения действий, предусмотренных пунктами 6.6 – 6.8 Положения.

---



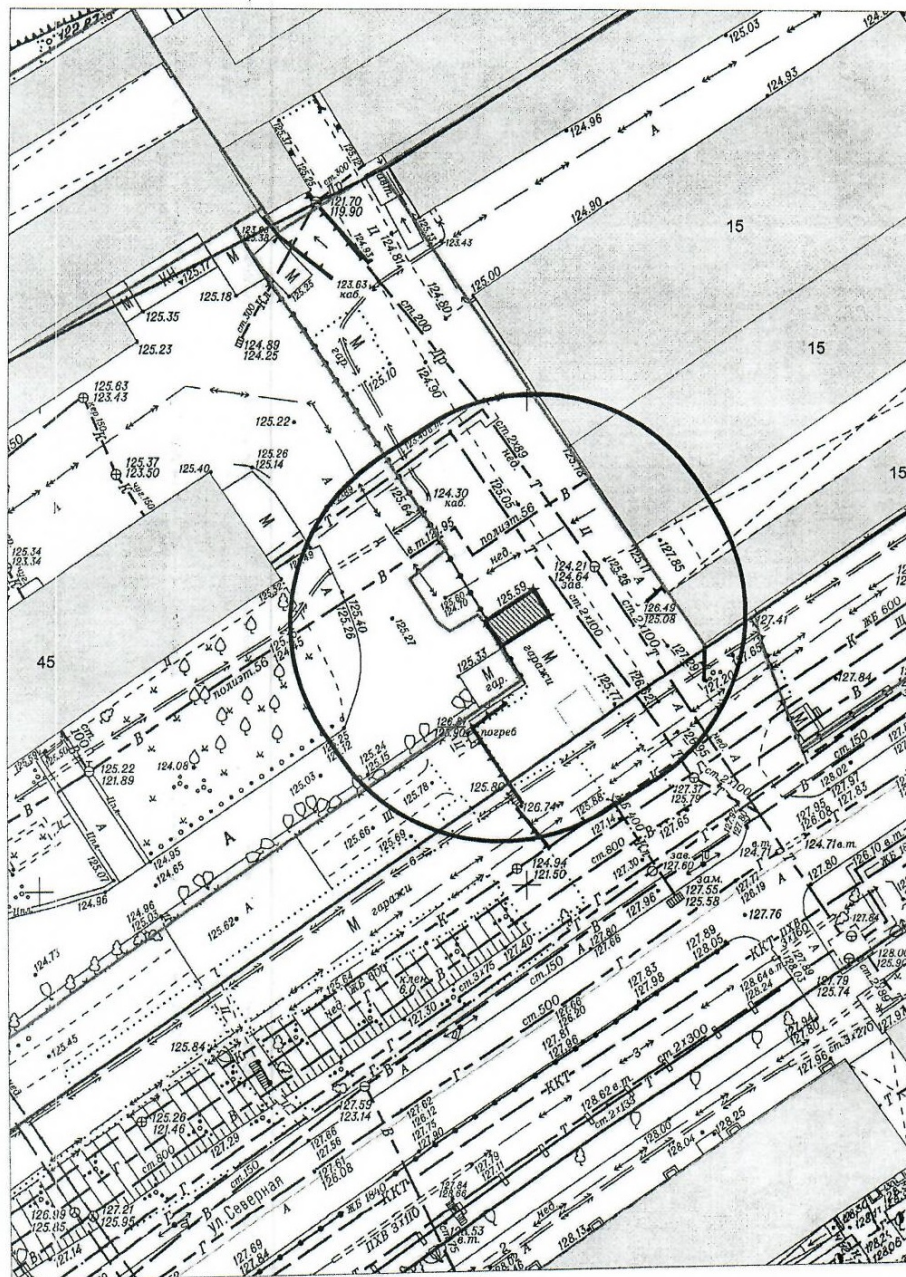


Карта-схема территории № 2543  
по адресному ориентиру улица Немировича-Данченко, (18/2)  
на топографическом плане в масштабе М 1:500





Карта - схема № 2544  
с адресным ориентиром: ул. Северная, (45)  
на топографическом плане М 1:500

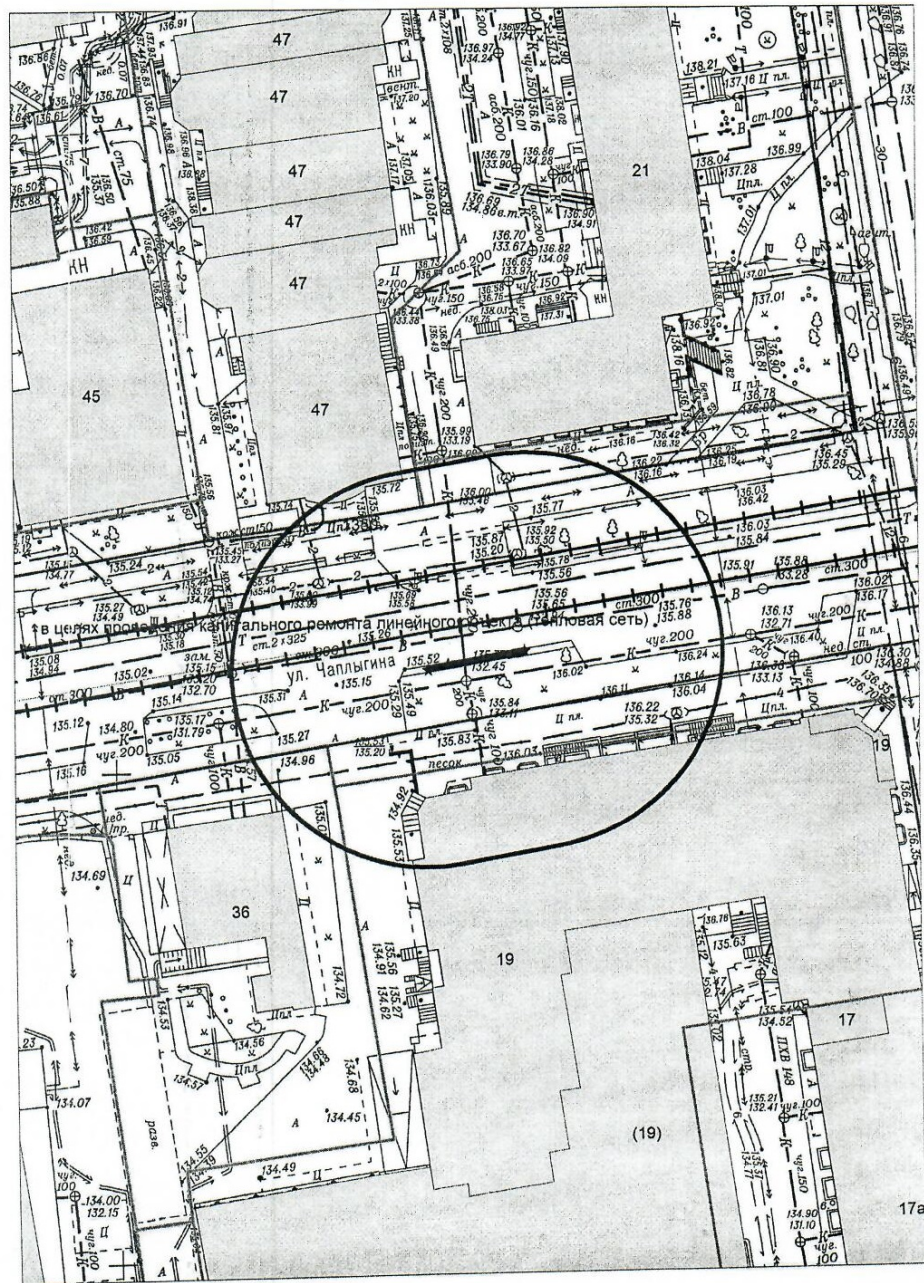




Карта - схема № 2545

с адресным ориентиром: ул. Советская, (19)

на топографическом плане М 1:500





Карта - схема № 2546  
с адресным ориентиром: Семьи Шамшиных, (15)  
на топографическом плане М 1:500

